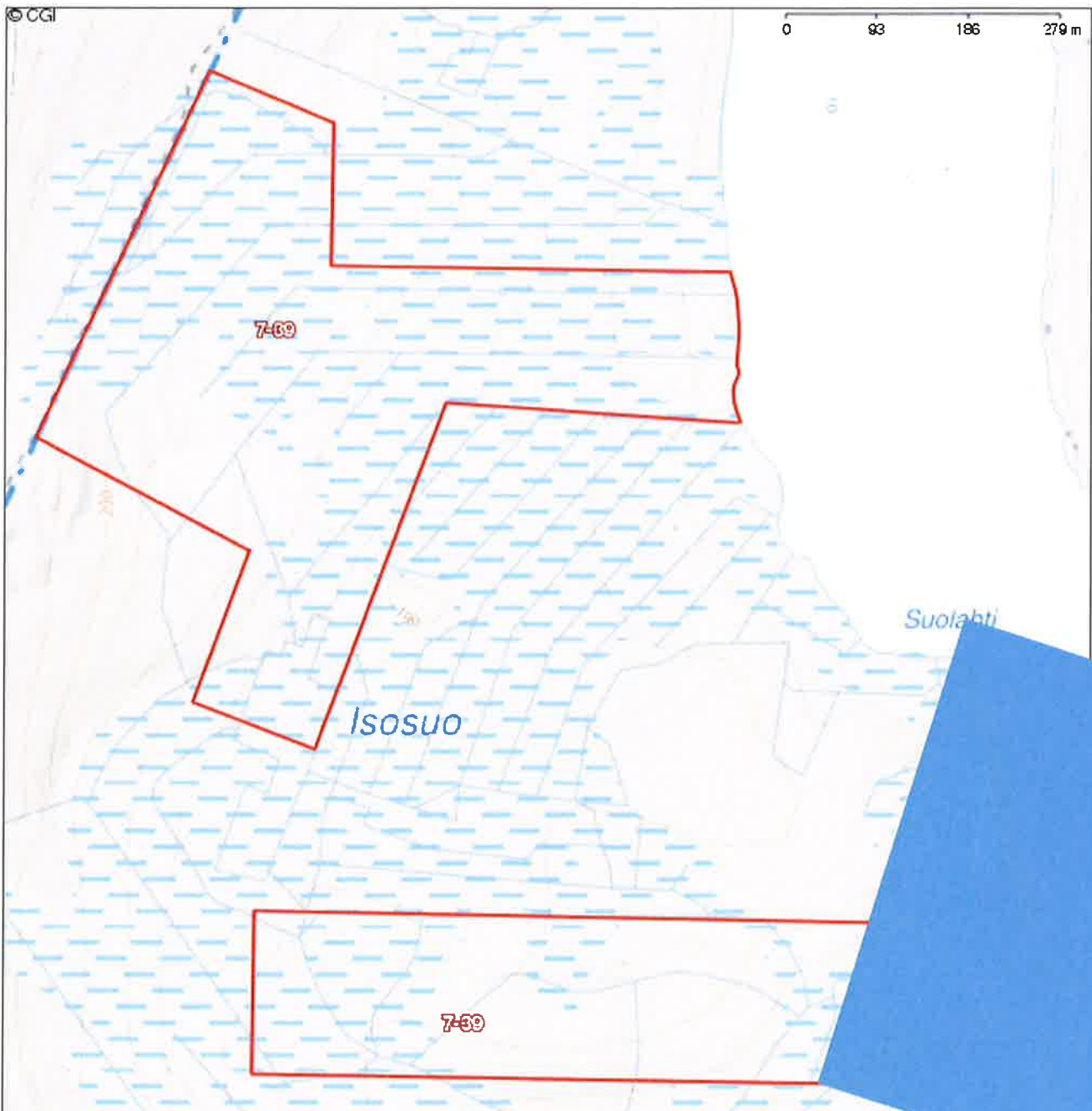
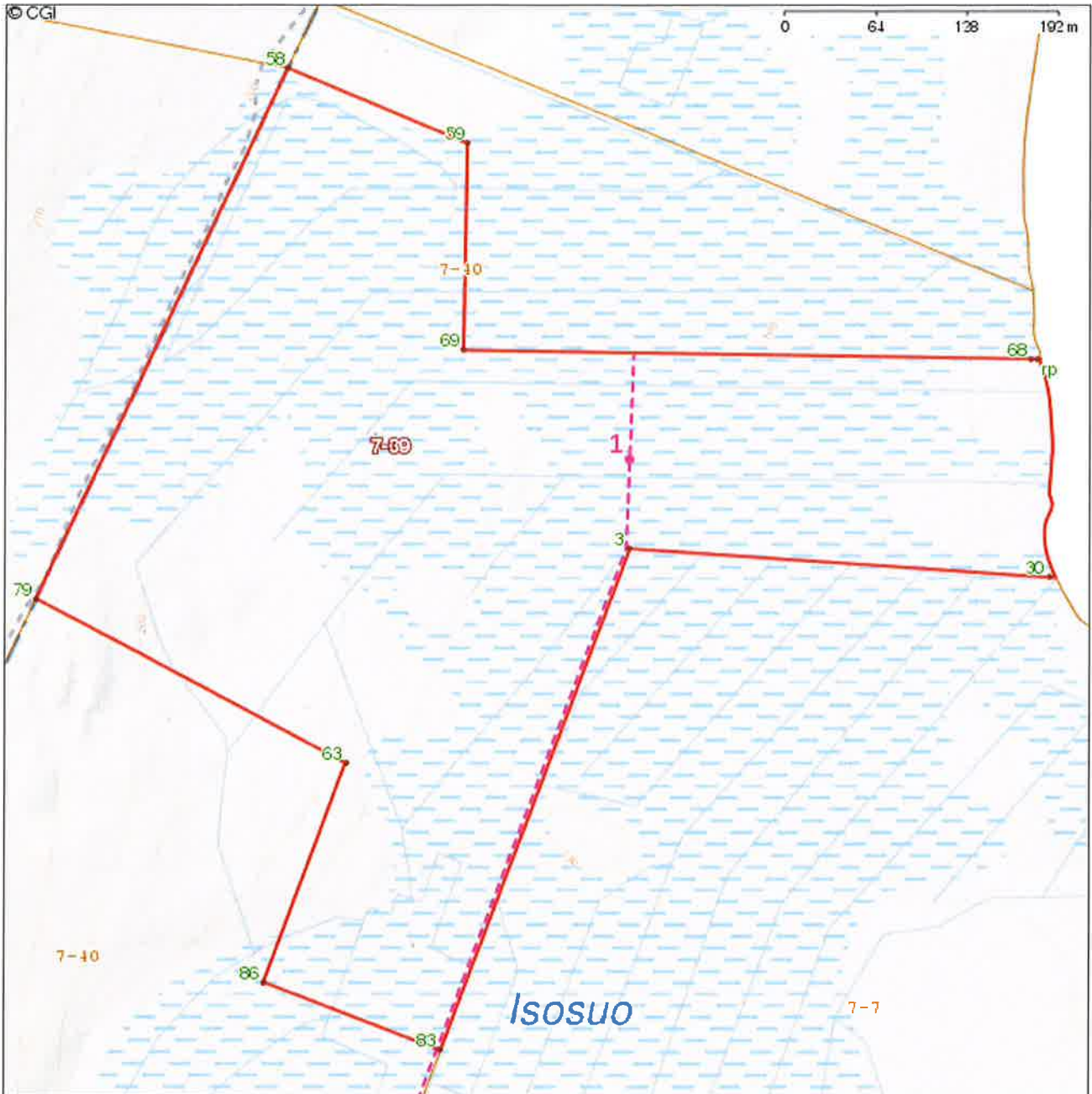


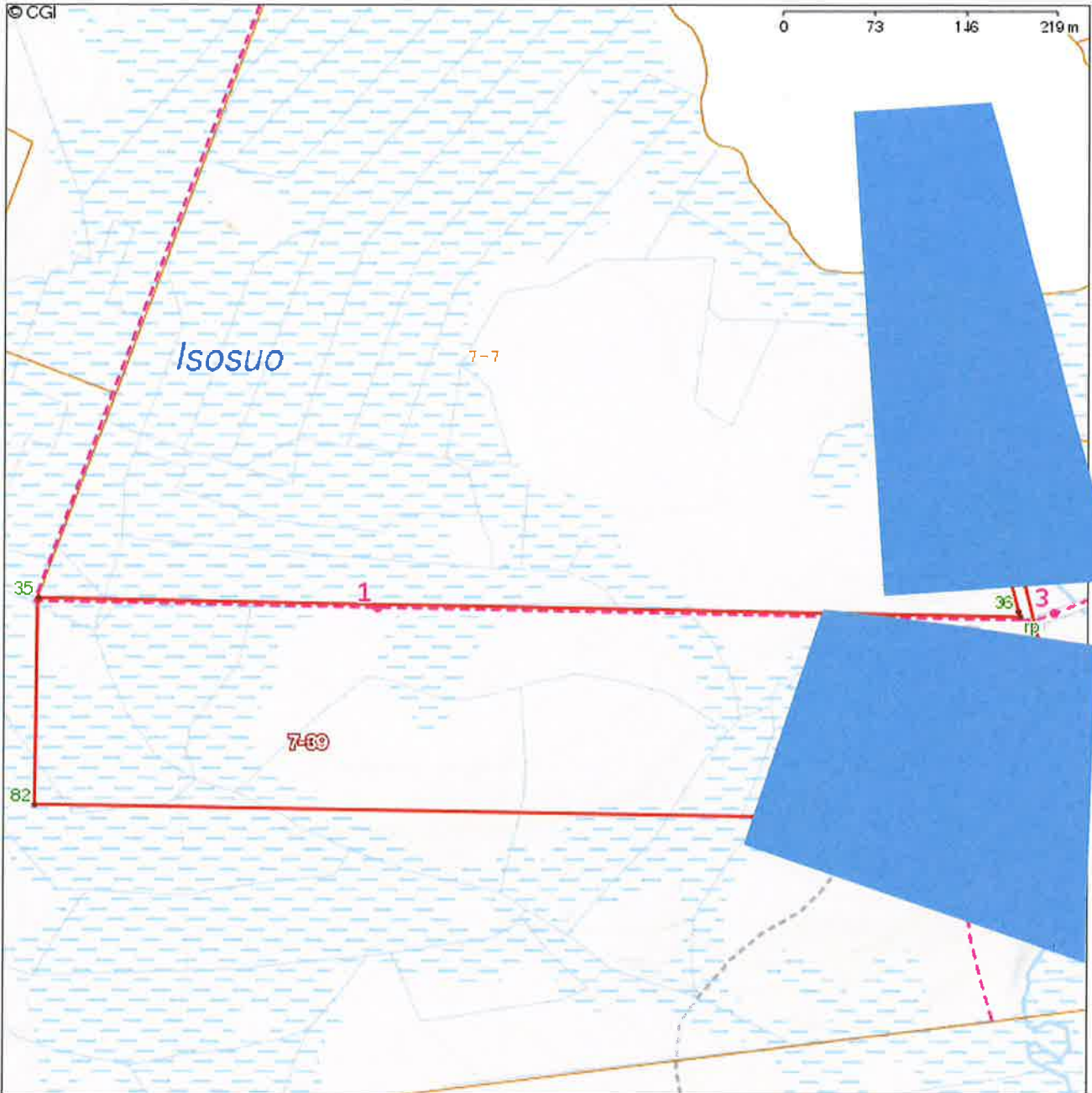
Kiinteistötunnus:	697-401-7-39
Rekisteriyksikkölaji:	Tila (1)
Nimi:	VÄLITALO
Kunta:	Ristijärvi (697)
Kylä/kaupunginosa:	RISTIJÄRVI (401)
Rekisteröintipäivämäärä:	22.12.1992
Palstojen lukumäärä:	2
Maapinta-ala:	31.6250 ha



Kiinteistön raja- ja käyttöoikeusyksikkötiedot on haettu Kiinteistöietojärjestelmästä. Karttatulosten sijaintitiedoissa voi olla epätarkkuutta. Kiinteistön tarkka alueellinen ulottuvuus selviää toimitusasiakirjoista ja maastosta. Karttatulosteella näytetään käyttöoikeusyksiköt, joiden sijaintitieto on merkitty kiinteistön alueelle tai sen läheisyyteen. Kiinteistöä rasittavat käyttöoikeusyksiköt selviävät kiinteistörekisteriotteesta. Taustakartta on viitteellinen. © MML ja kunnat



Kiinteistön raja- ja käyttöoikeusyksikkötiedot on haettu Kiinteistö tietojärjestelmästä. Karttatulosten sijaintitiedoissa voi olla epätarkkuuksia. Kiinteistön tarkka alueellinen ulottuvuus selviää toimitusasiakirjoista ja maastosta. Karttatulosteella näytetään käyttöoikeusyksiköt, joiden sijaintitieto on merkitty kiinteistön alueelle tai sen läheisyyteen. Kiinteistöä rasittavat käyttöoikeusyksiköt selviävät kiinteistörekisteriotteesta. Taustakartta on viitteellinen. © MML ja kunnat



Kiinteistön raja- ja käyttöoikeusyksikkötiedot on haettu Kiinteistötietojärjestelmästä. Karttatulosteeseen sijaintitiedoissa voi olla epätarkkuuksia. Kiinteistön tarkka alueellinen ulottuvuus selviää toimitusasiakirjoista ja maastosta. Karttatulosteella näytetään käyttöoikeusyksiköt, joiden sijaintitieto on merkitty kiinteistön alueelle tai sen läheisyyteen. Kiinteistöä rasittavat käyttöoikeusyksiköt selviävät kiinteistörekisteriotteesta. Taustakartta on viitteellinen. © MML ja kunnat

Karttatulosteella näytetään kaikki tulostusalueelle osuvat käyttöoikeusyksiköiden osat, joiden sijaintitieto on Maanmittauslaitoksen kiinteistörekisterissä merkitty kiinteistön alueelle tai sen läheisyyteen. Kiinteistöä rasittavat käyttöoikeusyksiköt selviävät kiinteistörekisteriotteesta

Käyttöoikeusyksikönosat

Numero: 1
Tunnus: 000-2016-K026889
Osa: 1 / 1
Laji: Tieoikeus (301)
Leveys: 5 m

Numero: 2
Tunnus: 000-2016-K026893
Osa: 1 / 1
Laji: Tieoikeus (301)
Leveys: 5 m

Numero: 3
Tunnus: 000-2007-K031863
Osa: 1 / 1
Nimi: Poikkijärven yksityistie
Laji: Tieoikeus (301)
Leveys: 16 m

Numero: 4
Tunnus: 000-2016-K026907
Osa: 1 / 1
Laji: Tieoikeus (301)
Leveys: 1 m

Perustiedot

Kiinteistötunnus:	697-401-7-39	Rekisteröintipvm:	22.12.1992
Nimi:	VÄLITALO	Kokonaispinta-ala:	31,63 ha
Rekisteriyksikkölaji:	Tila	Maapinta-ala:	31,63 ha
Kunta:	Ristijärvi (697)	Palstojen lukumäärä:	2
Arkistoviite:	1274-I-1		

Muodostumistiedot

Kiinteistötoimitus tai viranomaispäätös: Lohkominen usealla rekisteriyksiköllä Rekisteröintipvm: 22.12.1992	
Rekisteriyksiköt ja määräalat, joista tämä rekisteriyksikkö on muodostunut:	
Rekisteriyksiköstä:	Maapinta-ala (ha)
697-401-7-37 VÄLITALO	
697-401-7-38 VÄLIJOKI	
Muodostumishetken pinta-ala yhteensä (ha):	31,6250

Erottamattomat määräalat ja erillisinä luovutetut yhteisalueosuudet
Kaavat ja rakennuskiellot
Rasitteet, käyttöoikeudet ja käyttörajoitukset

1) Tieoikeus (000-2016-K26889) / Leveys: 5 m	Rekisteröintipvm: 30.4.2016 Voimaantulopvm: 22.12.1992
Arkistoviite: 1274-I-1 Oikeutetut: <u>697-401-7-39 VÄLITALO</u> , 697-401-7-40 VÄLIJOKI Rasitetut: <u>697-401-7-39 VÄLITALO</u> , 697-401-7-40 VÄLIJOKI	
2) Tieoikeus (000-2016-K26893) / Leveys: 5 m	Rekisteröintipvm: 30.4.2016 Voimaantulopvm: 22.12.1992
Arkistoviite: 1274-I-1 Oikeutetut: 697-401-7-40 VÄLIJOKI Rasitetut: <u>697-401-7-39 VÄLITALO</u>	
3) Tieoikeus (000-2016-K26907) / Leveys: 1 m	Rekisteröintipvm: 30.4.2016 Voimaantulopvm: 22.12.1992
Arkistoviite: 1274-I-1 Oikeutetut: <u>697-401-7-39 VÄLITALO</u> Rasitetut: 697-401-7-40 VÄLIJOKI	

Osuudet yhteisiin alueisiin ja erityisiin etuuksiin

1) Yhteinen vesialue 697-401-876-7 Ristijärven jakokunnan yhteiset vesialueet	Osuuden suuruus: 0,029800 / 40,001200
2) Yhteinen maa-alue 697-401-878-1 Ristijärven jakokunta	Osuuden suuruus: 0,014900 / 20,000600

Kiinteistötoimitukset ja viranomaispäätökset

1) Yhteismetsäosuuden siirto Arkistoviite: MMLm/5476/44/2013 Muut kohdeyksiköt: 697-401-7-10 PIENITALO	Rekisteröintipvm: 24.4.2013
--	-----------------------------

Muita tietoja

Tulostettu kiinteistötietojärjestelmästä 1.9.2021.

Kiinteistörekisterin tiedoissa voi olla puutteita ja epätarkkuuksia.
Rekisteritiedoista katso tarkemmin www.maanmittauslaitos.fi/rekisteritiedot.

Perustiedot

Kiinteistötunnus:	697-401-7-39	Rekisteröintipvm:	22.12.1992
Nimi:	VÄLITALO	Kokonaispinta-ala:	31,63 ha
Rekisteriyksikkölaji:	Tila	Maapinta-ala:	31,63 ha
Kunta:	Ristijärvi (697)		
Arkistoviite:	1274-I-1		

Lainhuuto- ja kiinnitysrekisterin mukaan omaisuuteen ei kohdistu rekisteriin merkittäviä rasituksia tai rajoituksia, eikä uusia asioita ole vireillä.

Tulostettu kiinteistötietojärjestelmästä 1.9.2021.

Todistuksesta käyvät ilmi ainakin kaikki ne hakemukset, jotka ovat saapuneet kirjaamisviranomaiselle todistuksen otsikon päiväystä edeltävänä arkipäivänä ennen viraston aukioloajan päättymistä.

Rekisteriyksikön pinta-aratiedoissa voi olla epätarkkuuksia.
Rekisteritiedoista katso tarkemmin www.maanmittauslaitos.fi/rekisteritiedot.